





M 1:500



-  Plocha dotčená sanačními pracemi
-  Plocha pro zřízení trvalé deponie vytěžené rubaniny
-  Obvod stavby - hranice řešeného území
-  Hranice pozemků katastru nemovitostí

SEZNAM ZKRATEK:

ZSO Začátek stavebního objektu

KSO.....Konec stavebního objektu

POZEMKY PŘÍMO DOTČENÉ STAVBOU			
pozemek par. č.	katastrální území	celková plocha pozemku dle KN	vlastníci, jiní oprávnění dle katastru nemovitostí
		m ²	
793	Bořanovice u Vimperka	3681	Správa železniční dopravní cesty, s.o.
829	Výškovice u Vimperka	5918	Správa železniční dopravní cesty, s.o.

kupina náletových porostů tvořených převážně z akátů - 90% (*Robinia pseudoacacia*), méně pak javor (*Ace pseudoalatanus*), dub (*Quercus robur*), líše (*Alnus glutinosa*) a jasan (*Fraxinus excelsior*). V podrostu se objevuje akát (*Robinia pseudoacacia*), javory (*Ace platanoides i pseudoalatanus*), říza (*Betula pendula*), líska (*Corylus avellana*), jasan (*Fraxinus excelsior*) a bez černý (*Sambucus nigra*).

celková plocha souvislého porostu je: $742 + 363 \text{ m}^2$.


✓ rámci porostu se ve skupině nachází zpravidla jednotlivci s obvody do 0,8m.


ednotlivě lze vykázat levá strana - 3ks dubu (*Quercus robur*) s obvodem 2,20 m, 1 ks jasanu (*Fraxinus excelsior*) - 1,20 m a javor (*Acer pseudoplatanus*) - 1,30 m a pravá strana - 3ks smrků (*Picea abies*) s obvody 1,1 + 1,2 + 1,3 m.

porosty lze dle odst. 2) § 8 zák. č. 114/1992 Sb. odstranit za účelem zajištění provozuschopnosti železniční dráhy, rozsah je nutno nahlásit příslušnému orgánu ochrany ŽP min. 15 dní předem.



Souřadnicový systém JTSK, Výškový systém Bpv

Investor: 	Správa železniční dopravní cesty, státní organizace Dlážděná 1003/7 110 00 Praha 1
--	--

Vypracoval: Dipl.-Ing. Lenka Červinková		 TÝM DOPRAVNÍHO INŽENÝRSTVÍ s.r.o. Renaissance of Quality	
Kraj: Jihočeský	Traťový úsek/Obec: STRAKONICE – VOLARY		
Investor SŽDC s.o.; Dlážděná 1003/7; 110 00 Praha 1			
Akce: ZVÝŠENÍ STABILITY SKALNÍCH MASÍVŮ NA TRATI STRAKONICE – VOLARY, 1.STAVBA		Formát 4 x A4	
		Datum 10/2019	
		Účet DSP	
		Č. zakázky 18/2018	
Objekt: SO 05-28-02 – Sanace skal v km 28,780 – 28,910 – Sudslavice		Změna	Č. kopie
Část: BIOLOGICKÝ A DENDROLOGICKÝ PRŮZKUM		Měřítko 1:500	
Obsah dokumentace: SITUACE SO 05-28-02 – SUDSLAVICE		Část dokumentace C.3	Č. výkresu 9

POUŽITÍ DOKUMENTACE SE ŘÍDÍ PŘÍSLUŠNOU SMLOUVOU O DÍLO. KOPIROVÁNÍ A ROZŠÍŘOVÁNÍ POUZE PO PÍSEMNÉM SOUHLASU ZPRACOVATELE ČÁSTI.